

DIENSTAGSWANDERUNG

Reichensachsen - Premiumweg P19

Rundwanderung von Reichensachsen auf dem Premiumweg P19, dem sogenannten Gänsekerleweg, mit einer Verlängerung durch das Haselbachtal 20 km



Unsere Dienstagswanderung am 7. Juni 2022 hat Kurt Biertümpfel aus Reichensachsen geplant. Sie führte uns vom Bahnhof in Reichensachsen vorbei an alten Fachwerkhäusern - schön geschmückt für das Wichtelfest am kommenden Wochenende - und einem kunstvollen Drachen zu unserem Startpunkt des hessischen Premiumweges P19 im sogenannten Frau-Holle-Land.



<https://www.naturparkfrauholle.land/>



Dabei hatten wir einen Blick auf die Baustelle der Autobahn A44 mit den beeindruckenden Tunnelröhren. Und uns wurde erklärt, dass die linke Tunnelöffnung extra als Zufahrt für die „Reichen Sachsen“ gebaut wurde 😊.



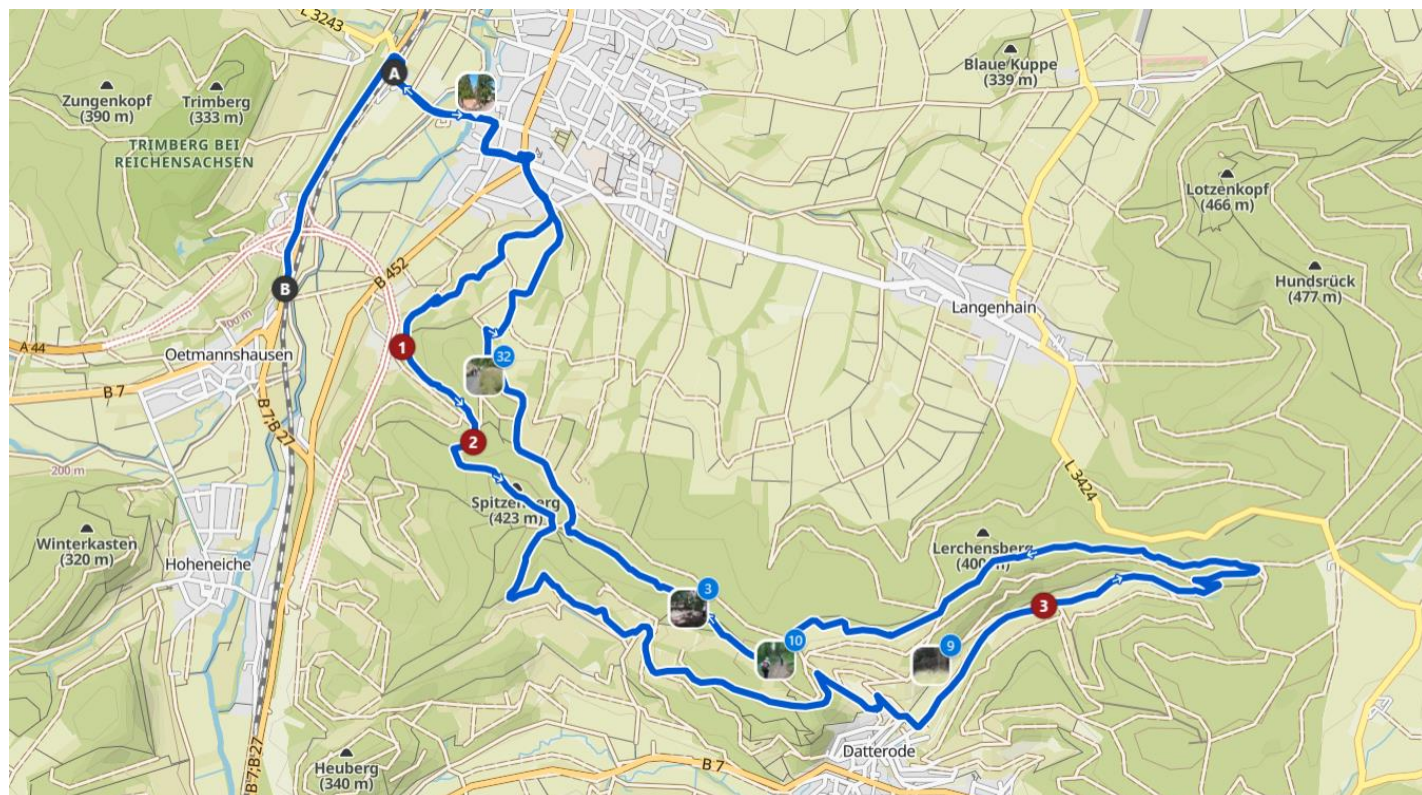
Der Wanderweg führte uns vorbei an der Ludwigsruhe (zu Ehren des Grafen Ludwig von Lindenbronnn) und dem Rastplatz Wichtelbrunnen des Werratalvereins WTV mit quellfrischem Wasser hinauf zum Gipfelkreuz des 423 m hohen Spitzenberges, wo wir uns neben den vielen anderen bisherigen Wanderern auch in das Gipfelbuch eingetragen haben.







Unterwegs begegneten wir noch besonderen Ziegen- und Pferdearten. Dann führte uns die Wanderung entlang einer sehr schönen Allee mit vielen Baumpatenschaften. Weiter ging es vorbei an herrlichen ausgedehnten Wiesenhängen nochmal hinauf zum „Berliner Turm“ mit einer großartigen Aussicht zu den Gipfeln des Hohen Meißners und der Hessischen Schweiz.



Und hier kommen die Route, das Profil und die Tourendaten:



 **05:19**  **21,0 km**  **620 m**  **620 m**